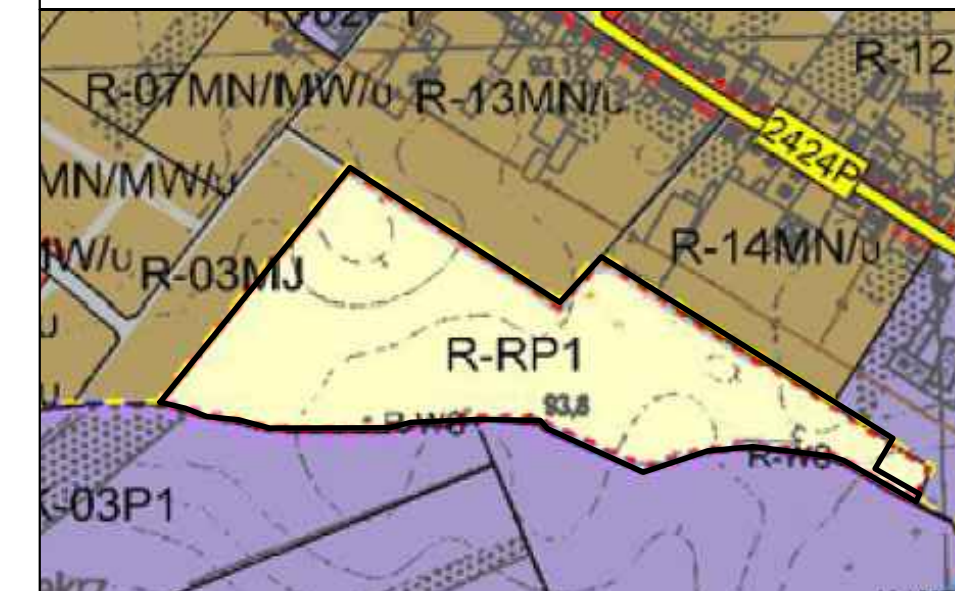







MIEJSCOWY PLAN ZAGOSPODAROWANIA PRZESTRZENNEGO W MIEJSCOWOŚCI ROKIETNICA, REJON UL. POLNEJ

ZAŁĄCZNIK NR 1
DO UCHWAŁY NR
RADY GMINY ROKIETNICA Z DNIA
OGŁOSZONEJ W DZIENNIKU URZĘDOWYM
WOJEWÓDZTWA WIELKOPOLSKIEGO
Z DNIA POZ.









Wyrys ze studium uwarunkowań i kierunków
zagospodarowania przestrzennego
gminy Rokietnica








-  granica opracowania miejscowego planu
-  RP1 grunty orne z prawem zabudowy siedliskowej
-  WS wody płynące i wody stojące
-  SRT - strategiczna rezerwa terenowa





Oznaczenia

-  - granica obszaru objętego planem
-  - linia rozgraniczająca tereny o różnym przeznaczeniu lub różnych zasadach zagospodarowania
-  - nieprzekraczalne linie zabudowy
-  MN - tereny zabudowy mieszkaniowej jednorodzinnej
-  U - teren zabudowy usługowej
-  U/ZP - teren zabudowy usługowej i zieleni urządzonej
-  ZI - teren zieleni izolacyjnej
-  ZP - tereny zieleni urządzonej

-  WS - teren wód powierzchniowych śródlądowych
-  KD-D - tereny dróg publicznych klasy dojazdowej
-  KD-Dp - tereny dróg publicznych klasy dojazdowej przeznaczone pod poszerzenie
-  KDW - tereny dróg wewnętrznych
-  KDW-x - tereny dróg wewnętrznych pieszo-rowerowych

Oznaczenia informacyjne

-  - orientacyjne linie podziału wewnętrznego
-  - planowane poszerzenie drogi publicznej poza obszarem planu

Cały obszar planu znajduje się w granicach złoża wód termalnych "Tarnowo Podgórne GT-1"

Skala:
1 : 1000



API

API Sp. z o.o.
architektura, planowanie, inwestycje
60-792 Poznań, ul. Wojskowa 6/B6
tel. 61 2230908, e-mail:
biuro@apispzoo.pl