



**PRZEDSIĘBIORSTWO USŁUG  
KOMUNALNYCH Sp. z o.o.**

**Przedsiębiorstwo Usług Komunalnych Sp. z o.o.**

**Bytkowo, ul. Topolowa 6**

**62 - 090 Rokietnica**

**tel. 61 81 45 743, fax 61 81 45 838**


**www: puk.com.pl e-mail: info@puk.com.pl**

**NIP: 777-17-96-271 REGON 630808987**

**KRS 0000041520 BDO 000022571**

Bytkowo, 28.01.2022 r.

L. dz. 227 /22



Urząd Gminy

Referat Ochrony Środowiska

ul. Golęcińska 1

62-090 Rokietnica

Przedsiębiorstwo Usług Komunalnych Sp. z o. o. w Bytkowie zgodnie z Rozporządzeniem Ministra Gospodarki Morskiej i Żeglugi Śródlądowej z dnia 29 stycznia 2020 r. w sprawie formy i układu przekazywanych wyników pomiarów ilości pobranych wód podziemnych i wód powierzchniowych oraz ilości i jakości ścieków wprowadzanych do wód lub do ziemi, przekazuje dane dotyczące poboru wody na poszczególnych Stacjach Uzdatniania Wody za II półrocze 2021 roku.

Z poważaniem

PREZES ZARZĄDU

*mgr inż. Michał Wieland*



# UKŁAD PRZEKAZYWANYCH WYNIKÓW POMIARÓW ILOŚCI POBRANYCH WÓD PODZIEMNYCH I WÓD POWIERZCHNIOWYCH

## 1. Wyniki pomiarów są przekazywane za okres: *II półrocze 2021*

## 2. Podmiot korzystający z usług wodnych

Podmiot	<i>Przedsiębiorstwo Usług Komunalnych Sp. z o.o.</i>
Adres:	
– miejscowość	<i>Bytkowo</i>
– kod pocztowy	<i>62-090</i>
– ulica, nr budynku, nr lokalu	<i>Topolowa 6</i>
– województwo	<i>wielkopolskie</i>
– powiat	<i>poznański</i>
– gmina	<i>Rokietnica</i>
REGON	<i>630808987</i>
Miejsce wykonywanej działalności:	
– nazwa zakładu	<i>Przedsiębiorstwo Usług Komunalnych Sp. z o.o.</i>
– adres zakładu	<i>ul. Topolowa 6 , Bytkowo</i>
– województwo	<i>wielkopolskie</i>
– powiat	<i>poznański</i>
– gmina	<i>Rokietnica</i>
Nazwa urządzenia wodnego służącego do ujmowania wody.	<i>Stacja Uzdatniania Wody w Napachaniu</i>

## 3. Informacje dotyczące pozwolenia, rodzaju pobranych wód i miejsca ich poboru

Rodzaj pozwolenia <sup>1)</sup>	<i>wodnoprawne</i>
Organ wydający pozwolenie	<i>Państwowe Gospodarstwo Wodne Wody Polskie</i>
Data wydania pozwolenia	<i>13.08.2021 r.</i>
Znak pozwolenia <sup>2)</sup>	<i>PO.ZUZ.4.4210.483.2021.HŁ</i>
Znak pozwolenia zmieniającego (jeżeli dotyczy) <sup>2)</sup>	<i>-----</i>
Data rozpoczęcia obowiązywania pozwolenia	<i>13.08.2021 r.</i>
Okres obowiązywania pozwolenia <sup>3)</sup>	<i>13.08.2051 r.</i>
Rodzaj pobieranych wód <sup>4)</sup>	<i>Woda podziemna</i>
Głębokość urządzenia wodnego (jeżeli dotyczy) <sup>5)</sup>	<i>Studnia nr 2 – 27,0 m, Studnia nr 3 – 32,0 m, Studnia nr M 1 – 91,0 m, Studnia nr M 2 – 90 m</i>
Nazwa (jeżeli dotyczy) i kod jednolitych części wód	<i>Woda podziemna</i>
Nazwa obszaru dorzecza	<i>Odra</i>
Nazwa regionu wodnego	<i>Warta</i>
Nazwa miejsca poboru wód powierzchniowych	<i>Nie dotyczy</i>
Cel poboru wód	<i>Zbiorowe zaopatrzenie ludności w wodę przeznaczoną do spożycia przez ludzi, jak również do innych celów (m.in. do celu zaopatrzenia podmiotów</i>

	<i><b>prowadzących działalność gospodarczą).</b></i>
Inne ustalenia określone w pozwoleniu	<i><b>Nie dotyczy</b></i>

**Objaśnienia:**

- <sup>1)</sup> Pozwolenie wodnoprawne albo pozwolenie zintegrowane.
- <sup>2)</sup> Znak decyzji dotyczącej udzielenia pozwolenia wodnoprawnego albo pozwolenia zintegrowanego.
- <sup>3)</sup> Uwzględnia się także pozwolenie zmieniające pozwolenie wodnoprawne albo pozwolenie zintegrowane.
- <sup>4)</sup> Wody powierzchniowe lub wody podziemne.
- <sup>5)</sup> Dotyczy wód podziemnych.

**4. Lokalizacja punktu poboru wody**

Lp.	Określenie punktu poboru wód (nazwa lub numer) <sup>1)</sup>	Dane ewidencyjne (numer działki, obręb, gmina)	Współrzędne geodezyjne/geograficzne <sup>2)</sup>	Uwagi
1.	<i><b>Studnia nr 2</b></i>	<i><b>dz. nr ewid. 154/4, obręb Napachanie, gm. Rokietnica</b></i>	<i><b>N 52°29'15"/ E 16°43'36"</b></i>	<i><b>brak</b></i>
2.	<i><b>Studnia nr 3</b></i>	<i><b>dz. nr ewid. 154/4, obręb Napachanie, gm. Rokietnica</b></i>	<i><b>N 52°29'25"/ E 16°43'10"</b></i>	<i><b>brak</b></i>
3.	<i><b>Studnia nr M-1</b></i>	<i><b>dz. nr ewid. 154/4, obręb Napachanie, gm. Rokietnica</b></i>	<i><b>N 52°29'16"/ E 16°43'34"</b></i>	<i><b>brak</b></i>
4.	<i><b>Studnia nr M-2</b></i>	<i><b>dz. nr ewid. 154/4, obręb Napachanie, gm. Rokietnica</b></i>	<i><b>N 52°29'13"/ E 16°43'36"</b></i>	<i><b>brak</b></i>

**Objaśnienia:**

- <sup>1)</sup> Jeżeli występuje kilka punktów poboru wód, wpisuje się dane dla każdego z tych punktów.
- <sup>2)</sup> Podaje się współrzędne określone w pozwoleniu wodnoprawnym albo pozwoleniu zintegrowanym.

## 5. Wyniki pomiarów ilości pobranych wód dla całego ujęcia<sup>1)</sup>

Tabela nr 4 Ilość pobranych wód w m<sup>3</sup>.

<i>Doba (data) / M-ce</i>	<i>Lipiec</i>	<i>Sierpień</i>	<i>Wrzesień</i>	<i>Październik</i>	<i>Listopad</i>	<i>Grudzień</i>
<i>1</i>	1430	2120	1230	1450	1050	690
<i>2</i>	1500	1590	1200	1650	1080	950
<i>3</i>	1700	1890	1640	1470	1030	1100
<i>4</i>	1900	1840	1590	1450	1060	1050
<i>5</i>	1900	1680	1480	1620	990	1170
<i>6</i>	1910	1630	1450	1380	1010	840
<i>7</i>	1980	1020	1560	1250	750	1070
<i>8</i>	1600	1610	1580	1400	1160	1120
<i>9</i>	1520	1060	1660	1370	970	940
<i>10</i>	1340	2120	1720	1400	960	970
<i>11</i>	1530	1620	1910	1380	1150	1050
<i>12</i>	1690	1640	1460	1380	550	1130
<i>13</i>	1850	1910	1500	1260	1090	1110
<i>14</i>	2010	2300	1600	1250	1130	1090
<i>15</i>	1870	2410	1520	1250	1060	1040
<i>16</i>	1810	2280	1460	1370	1020	1040
<i>17</i>	1790	2020	1380	1270	1000	1050
<i>18</i>	1800	1700	1490	1310	980	1150
<i>19</i>	2030	1840	1470	1220	850	750
<i>20</i>	1580	1690	1300	1250	1050	1190
<i>21</i>	1580	1570	1480	1350	710	1090
<i>22</i>	1750	1640	1360	1110	990	1030
<i>23</i>	1700	1420	1300	1200	1000	660
<i>24</i>	2180	1210	1340	1360	990	1290
<i>25</i>	1820	1410	1550	1240	1030	1180
<i>26</i>	2110	1390	1470	1280	1090	800
<i>27</i>	2220	1280	1380	1320	1070	970
<i>28</i>	2240	1380	1410	940	690	1120
<i>29</i>	1410	1400	1430	920	1090	1050
<i>30</i>	2030	1340	1410	1280	1020	1110
<i>31</i>	2260	1310		1050		1070

### Objaśnienia:

1) Pomiary ilości pobranych wód podaje się wyłącznie w zakresie wynikającym z pozwolenia wodnoprawnego albo pozwolenia zintegrowanego.

2) W przypadku pomiarów ciągłych należy podać ilość pobranych wód w ciągu doby.

**6. Dane przyrządu pomiarowego: <sup>1)</sup>**

Lp.	Nazwa, typ	Ważność legalizacji w okresie dokonywania pomiarów <sup>1)</sup>
1.	<i>Wodomierz</i>	<i>TAK</i>

Objaśnienia:

- 1) Podaje się dane dla każdego przyrządu pomiarowego.
- 2) Wybór: tak albo nie.

**7. Dane kontaktowe do podmiotu korzystającego z usług wodnych<sup>1)</sup>**


*Monika Nowak - Napierała, tel. 61 8145 743, m.nowak-napierala@puk.com.pl*  
(numer telefonu lub adres poczty elektronicznej)

Objaśnienie:

<sup>1)</sup> Dane fakultatywne.

12.01.2022 r.  
(data)

.....  
(podpis)



# UKŁAD PRZEKAZYWANYCH WYNIKÓW POMIARÓW ILOŚCI POBRANYCH WÓD PODZIEMNYCH I WÓD POWIERZCHNIOWYCH

1. Wyniki pomiarów są przekazywane za okres: *II półrocze 2021*

2. Podmiot korzystający z usług wodnych

Podmiot	<i>Przedsiębiorstwo Usług Komunalnych Sp. z o.o.</i>
Adres:	
– miejscowość	<i>Bytkowo</i>
– kod pocztowy	<i>62-090</i>
– ulica, nr budynku, nr lokalu	<i>Topolowa 6</i>
– województwo	<i>wielkopolskie</i>
– powiat	<i>poznański</i>
– gmina	<i>Rokietnica</i>
REGON	<i>630808987</i>
Miejsce wykonywanej działalności:	
– nazwa zakładu	<i>Przedsiębiorstwo Usług Komunalnych Sp. z o.o.</i>
– adres zakładu	<i>ul. Topolowa 6, Bytkowo</i>
– województwo	<i>wielkopolskie</i>
– powiat	<i>poznański</i>
– gmina	<i>Rokietnica</i>
Nazwa urządzenia wodnego służącego do ujmowania wody.	<i>Stacja Uzdatniania Wody w Mrowinie</i>

3. Informacje dotyczące pozwolenia, rodzaju pobranych wód i miejsca ich poboru

Rodzaj pozwolenia <sup>1)</sup>	<i>wodnoprawne</i>
Organ wydający pozwolenie	<i>Państwowe Gospodarstwo Wodne Wody Polskie</i>
Data wydania pozwolenia	<i>03.12.2018 r. / 07.12.2018 r. / 21.06.2018 r. / 28.08.2018 r.</i>
Znak pozwolenia <sup>2)</sup>	<i>PO.ZUZ.4.421.896.2018.EP PO.ZUZ.4.421.904.2018.AK PO.ZUZ.4.421.198.2018.KP PO.ZUZ.4.421.196.2018.MF</i>
Znak pozwolenia zmieniającego (jeżeli dotyczy) <sup>2)</sup>	<i>-----</i>
Data rozpoczęcia obowiązywania pozwolenia	<i>03.12.2018 r. / 07.12.2018 r. / 21.06.2018 r. / 28.08.2018 r.</i>
Okres obowiązywania pozwolenia <sup>3)</sup>	<i>07.12.2028 r. / 30.11.2028 r. / 21.06.2038 r. / 27.08.2038 r.</i>
Rodzaj pobieranych wód <sup>4)</sup>	<i>Woda podziemna</i>
Głębokość urządzenia wodnego (jeżeli dotyczy) <sup>5)</sup>	<i>Studnia nr 3 Zmysłowo – 44,0 m, Studnia nr 4 Zmysłowo – 43,0 m, Studnia nr 2 Cerekwica – 97,0 m, Studnia nr 1P – 40,5 m, Studnia nr 2P – 32,2 m, Studnia nr 1M – 100 m, Studnia 2M – 93 m.</i>
Nazwa (jeżeli dotyczy) i kod jednolitych części wód	<i>Woda podziemna</i>
Nazwa obszaru dorzecza	<i>Odra</i>
Nazwa regionu wodnego	<i>Warta</i>
Nazwa miejsca poboru wód	<i>Nie dotyczy</i>

powierzchniowych	
Cel poboru wód	<i>Zbiorowe zaopatrzenie ludności w wodę przeznaczoną do spożycia przez ludzi, jak również do innych celów (m.in. do celu zaopatrzenia podmiotów prowadzących działalność gospodarczą).</i>
Inne ustalenia określone w pozwoleniu	<i>Nie dotyczy</i>

**Objaśnienia:**

- <sup>1)</sup> Pozwolenie wodnoprawne albo pozwolenie zintegrowane.  
<sup>2)</sup> Znak decyzji dotyczącej udzielenia pozwolenia wodnoprawnego albo pozwolenia zintegrowanego.  
<sup>3)</sup> Uwzględnia się także pozwolenie zmieniające pozwolenie wodnoprawne albo pozwolenie zintegrowane.  
<sup>4)</sup> Wody powierzchniowe lub wody podziemne.  
<sup>5)</sup> Dotyczy wód podziemnych.

**4. Lokalizacja punktu poboru wody**

Lp.	Określenie punktu poboru wód (nazwa lub numer) <sup>1)</sup>	Dane ewidencyjne (numer działki, obręb, gmina)	Współrzędne geodezyjne/geograficzne <sup>2)</sup>	Uwagi
1.	<i>Studnia nr 3 Zmysłowo</i>	<i>dz. nr ewid. 322/8, obręb Mrowino, gm. Rokietnica</i>	<i>N 52°30'31.5"/ E 16°42'50.6"</i>	<i>brak</i>
2.	<i>Studnia nr 4 Zmysłowo</i>	<i>dz. nr ewid. 323/15, obręb Mrowino, gm. Rokietnica</i>	<i>N 52°30'30.5"/ E 16°42'50.5"</i>	<i>brak</i>
3.	<i>Studnia nr 2 Cerekwica</i>	<i>dz. nr ewid. 76/6, obręb Cerekwica, gm. Rokietnica</i>	<i>N 52°45'36"/ E 16°41'55"</i>	<i>brak</i>
4.	<i>Studnia nr 1P</i>	<i>dz. nr ewid. 319/46, obręb Mrowino, gm. Rokietnica</i>	<i>N 52°30'57,035"/ E 16°42'21,049"</i>	<i>brak</i>
5.	<i>Studnia nr 2P</i>	<i>dz. nr ewid. 319/46, obręb Mrowino, gm. Rokietnica</i>	<i>N 52°30'56,274"/ E 16°42'19,0092"</i>	<i>brak</i>
6.	<i>Studnia nr 1M</i>	<i>dz. nr ewid. 319/46, obręb Mrowino, gm. Rokietnica</i>	<i>N 52°30'56,56"/ E 16°42'21'20"</i>	<i>brak</i>
	<i>Studnia nr 2M</i>	<i>dz. nr ewid. 319/46, obręb Mrowino, gm. Rokietnica</i>	<i>N 52°30'55,20"/ E 16°42'18,60"</i>	<i>brak</i>

**Objaśnienia:**

- <sup>1)</sup> Jeżeli występuje kilka punktów poboru wód, wpisuje się dane dla każdego z tych punktów.  
<sup>2)</sup> Podaje się współrzędne określone w pozwoleniu wodnoprawnym albo pozwoleniu zintegrowanym.



## 5. Wyniki pomiarów ilości pobranych wód dla całego ujęcia<sup>1)</sup>

Tabela nr 4 Ilość pobranych wód w m<sup>3</sup>.

<i>Doba (data) / M-ce</i>	<i>Lipiec</i>	<i>Sierpień</i>	<i>Wrzesień</i>	<i>Październik</i>	<i>Listopad</i>	<i>Grudzień</i>
1	840	1580	780	840	640	690
2	820	960	770	860	770	770
3	1020	1030	760	773	670	800
4	1430	1220	680	997	740	740
5	1540	1140	900	860	580	860
6	1080	1110	870	770	710	820
7	1580	1090	820	730	770	880
8	1190	1490	970	730	740	690
9	1040	840	1080	730	650	700
10	730	1140	990	840	670	680
11	890	1070	1025	770	630	600
12	1270	1150	705	700	610	680
13	1310	1280	830	750	675	830
14	1460	1390	830	630	645	670
15	1220	1490	890	670	770	720
16	1270	1530	760	680	560	710
17	900	1260	770	710	750	700
18	970	1080	710	760	620	680
19	1360	1210	740	700	770	700
20	1070	1194	810	760	610	770
21	1210	886	710	750	820	660
22	1150	1040	700	690	660	710
23	1360	1000	680	710	670	750
24	1420	670	770	790	670	800
25	1590	760	600	740	670	792
26	1690	780	850	600	630	487
27	1530	770	850	700	620	571
28	1750	800	900	700	700	660
29	1300	890	870	640	750	590
30	1430	810	780	670	610	740
31	1580	810		760		760

### Objaśnienia:

1) Pomiar ilości pobranych wód podaje się wyłącznie w zakresie wynikającym z pozwolenia wodnoprawnego albo pozwolenia zintegrowanego.

2) W przypadku pomiarów ciągłych należy podać ilość pobranych wód w ciągu doby.

6. **Dane przyrządu pomiarowego:** <sup>1)</sup>

Lp.	Nazwa, typ	Ważność legalizacji w okresie dokonywania pomiarów <sup>1)</sup>
1.	<i>Wodomierz</i>	<i>TAK</i>

Objaśnienia:

- 1) Podaje się dane dla każdego przyrządu pomiarowego.
- 2) Wybór: tak albo nie.


7. **Dane kontaktowe do podmiotu korzystającego z usług wodnych**<sup>1)</sup>

*Monika Nowak - Napierata, tel. 61 8145 743, m.nowak-napierata@puk.com.pl*  
(numer telefonu lub adres poczty elektronicznej)

Objaśnienie:

<sup>1)</sup> Dane fakultatywne.

12.01.2022 r.  
(data)

  
.....  
(podpis)

## UKŁAD PRZEKAZYWANYCH WYNIKÓW POMIARÓW ILOŚCI POBRANYCH WÓD PODZIEMNYCH I WÓD POWIERZCHNIOWYCH

### 1. Wyniki pomiarów są przekazywane za okres: *II półrocze 2021*

### 2. Podmiot korzystający z usług wodnych

Podmiot	<i>Przedsiębiorstwo Usług Komunalnych Sp. z o.o.</i>
Adres:	
– miejscowość	<i>Bytkowo</i>
– kod pocztowy	<i>62-090</i>
– ulica, nr budynku, nr lokalu	<i>Topolowa 6</i>
– województwo	<i>wielkopolskie</i>
– powiat	<i>poznański</i>
– gmina	<i>Rokietnica</i>
REGON	<i>630808987</i>
Miejsce wykonywanej działalności:	
– nazwa zakładu	<i>Przedsiębiorstwo Usług Komunalnych Sp. z o.o.</i>
– adres zakładu	<i>ul. Topolowa 6 , Bytkowo</i>
– województwo	<i>wielkopolskie</i>
– powiat	<i>poznański</i>
– gmina	<i>Rokietnica</i>
Nazwa urządzenia wodnego służącego do ujmowania wody.	<i>Stacja Uzdatniania Wody w Żydowie</i>

### 3. Informacje dotyczące pozwolenia, rodzaju pobranych wód i miejsca ich poboru

Rodzaj pozwolenia <sup>1)</sup>	<i>wodnoprawne</i>
Organ wydający pozwolenie	<i>Starosta Poznański</i>
Data wydania pozwolenia	<i>04.07.2013 r.</i>
Znak pozwolenia <sup>2)</sup>	<i>WS.6341.1.109.2013.V</i>
Znak pozwolenia zmieniającego (jeżeli dotyczy) <sup>2)</sup>	<i>-----</i>
Data rozpoczęcia obowiązywania pozwolenia	<i>04.07.2013 r.</i>
Okres obowiązywania pozwolenia <sup>3)</sup>	<i>03.07.2023 r.</i>
Rodzaj pobieranych wód <sup>4)</sup>	<i>Woda podziemna</i>
Głębokość urządzenia wodnego (jeżeli dotyczy) <sup>5)</sup>	<i>Studnia nr 1 – 160,5 m, Studnia nr 2 – 171,0 m,</i>
Nazwa (jeżeli dotyczy) i kod jednolitych części wód	<i>Woda podziemna</i>
Nazwa obszaru dorzecza	<i>Odry</i>
Nazwa regionu wodnego	<i>Warty</i>
Nazwa miejsca poboru wód powierzchniowych	<i>Nie dotyczy</i>
Cel poboru wód	<i>Zbiorowe zaopatrzenie ludności w wodę przeznaczoną do spożycia przez ludzi, jak również do innych celów (m.in. do celu zaopatrzenia podmiotów</i>

	<i><b>prowadzących działalność gospodarczą).</b></i>
Inne ustalenia określone w pozwoleniu	<i><b>Nie dotyczy</b></i>

Objaśnienia:

- <sup>1)</sup> Pozwolenie wodnoprawne albo pozwolenie zintegrowane.
- <sup>2)</sup> Znak decyzji dotyczącej udzielenia pozwolenia wodnoprawnego albo pozwolenia zintegrowanego.
- <sup>3)</sup> Uwzględnia się także pozwolenie zmieniające pozwolenie wodnoprawne albo pozwolenie zintegrowane.
- <sup>4)</sup> Wody powierzchniowe lub wody podziemne.
- <sup>5)</sup> Dotyczy wód podziemnych.

#### **4. Lokalizacja punktu poboru wody**

Lp.	Określenie punktu poboru wód (nazwa lub numer) <sup>1)</sup>	Dane ewidencyjne (numer działki, obręb, gmina)	Współrzędne geodezyjne/geograficzne <sup>2)</sup>	Uwagi
1.	<i><b>Studnia nr 2 Żydowo</b></i>	<i><b>dz. nr ewid. 24/4, obręb Żydowo, gm. Rokietnica</b></i>	<i><b>N 58°33'8.18"/ E 16°45'14.00"</b></i>	<i><b>brak</b></i>
2.	<i><b>Studnia nr 2 Rostworowo</b></i>	<i><b>dz. nr ewid. 54/4, obręb Żydowo, gm. Rokietnica</b></i>	<i><b>N 52°32'16.6"/ E 16°45'37.6"</b></i>	<i><b>brak</b></i>

Objaśnienia:

- <sup>1)</sup> Jeżeli występuje kilka punktów poboru wód, wpisuje się dane dla każdego z tych punktów.
- <sup>2)</sup> Podaje się współrzędne określone w pozwoleniu wodnoprawnym albo pozwoleniu zintegrowanym.

## 5. Wyniki pomiarów ilości pobranych wód dla całego ujęcia<sup>1)</sup>

Tabela nr 4 Ilość pobranych wód w m<sup>3</sup>.

<i>Doba (data) / M-ce</i>	<i>Lipiec</i>	<i>Sierpień</i>	<i>Wrzesień</i>	<i>Październik</i>	<i>Listopad</i>	<i>Grudzień</i>
1	770	680	650	750	770	870
2	800	810	730	760	910	710
3	1010	880	810	780	740	780
4	1350	920	740	900	810	760
5	1250	920	730	780	790	870
6	990	720	910	740	780	900
7	1300	610	580	660	850	860
8	980	1140	780	620	850	680
9	850	840	870	860	810	960
10	720	900	830	660	810	980
11	820	900	910	860	890	800
12	1130	890	740	680	800	1020
13	950	960	800	660	850	800
14	1140	1090	770	700	740	900
15	1000	1220	780	820	850	780
16	1060	960	760	760	810	780
17	770	850	680	880	650	700
18	990	770	660	980	730	780
19	1120	920	760	840	830	860
20	1110	870	710	800	850	850
21	1020	780	740	860	910	900
22	1070	830	800	860	740	820
23	1070	800	780	700	820	880
24	1110	680	800	940	860	880
25	1190	720	690	820	810	920
26	830	710	800	860	790	700
27	940	640	850	840	780	800
28	950	650	760	820	850	880
29	1190	770	650	780	920	720
30	1110	710	680	420	830	700
31	1060	780		780		800

### Objaśnienia:

1) Pomiaru ilości pobranych wód podaje się wyłącznie w zakresie wynikającym z pozwolenia wodnoprawnego albo pozwolenia zintegrowanego.

2) W przypadku pomiarów ciągłych należy podać ilość pobranych wód w ciągu doby.

**6. Dane przyrządu pomiarowego: <sup>1)</sup>**

Lp.	Nazwa, typ	Ważność legalizacji w okresie dokonywania pomiarów <sup>1)</sup>
1.	<i>Wodomierz</i>	<i>TAK</i>

Objaśnienia:

- 1) Podaje się dane dla każdego przyrządu pomiarowego.
- 2) Wybór: tak albo nie.

**7. Dane kontaktowe do podmiotu korzystającego z usług wodnych <sup>1)</sup>**

*Monika Nowak - Napierała, tel. 61 8145 743, m.nowak-napierala@puk.com.pl*  
(numer telefonu lub adres poczty elektronicznej)

Objaśnienie:

<sup>1)</sup> Dane fakultatywne.

12.01.2022 r.  
(data)

.....  
(podpis)



# UKŁAD PRZEKAZYWANYCH WYNIKÓW POMIARÓW ILOŚCI POBRANYCH WÓD PODZIEMNYCH I WÓD POWIERZCHNIOWYCH

1. Wyniki pomiarów są przekazywane za okres: *II półrocze 2021*

## 2. Podmiot korzystający z usług wodnych

Podmiot	<i>Przedsiębiorstwo Usług Komunalnych Sp. z o.o.</i>
Adres:	
– miejscowość	<i>Bytkowo</i>
– kod pocztowy	<i>62-090</i>
– ulica, nr budynku, nr lokalu	<i>Topolowa 6</i>
– województwo	<i>wielkopolskie</i>
– powiat	<i>poznański</i>
– gmina	<i>Rokietnica</i>
REGON	<i>630808987</i>
Miejsce wykonywanej działalności:	
– nazwa zakładu	<i>Przedsiębiorstwo Usług Komunalnych Sp. z o.o.</i>
– adres zakładu	<i>ul. Topolowa 6 , Bytkowo</i>
– województwo	<i>wielkopolskie</i>
– powiat	<i>poznański</i>
– gmina	<i>Rokietnica</i>
Nazwa urządzenia wodnego służącego do ujmowania wody.	<i>Automatyczna Kontenerowa Stacja Uzdatniania Wody w Rokietnicy</i>

## 3. Informacje dotyczące pozwolenia, rodzaju pobranych wód i miejsca ich poboru

Rodzaj pozwolenia <sup>1)</sup>	<i>wodnoprawne</i>
Organ wydający pozwolenie	<i>Starosta Poznański</i>
Data wydania pozwolenia	<i>30.10.2012 r.</i>
Znak pozwolenia <sup>2)</sup>	<i>WŚ.6341.1.159.2012.V</i>
Znak pozwolenia zmieniającego (jeżeli dotyczy) <sup>2)</sup>	<i>-----</i>
Data rozpoczęcia obowiązywania pozwolenia	<i>30.10.2012 r.</i>
Okres obowiązywania pozwolenia <sup>3)</sup>	<i>29.10.2032 r.</i>
Rodzaj pobieranych wód <sup>4)</sup>	<i>Woda podziemna</i>
Głębokość urządzenia wodnego (jeżeli dotyczy) <sup>5)</sup>	<i>Studnia nr 1 Rokietnica – 156,0 m</i>
Nazwa (jeżeli dotyczy) i kod jednolitych części wód	<i>Woda podziemna</i>
Nazwa obszaru dorzecza	<i>Odra</i>
Nazwa regionu wodnego	<i>Warta</i>
Nazwa miejsca poboru wód powierzchniowych	<i>Nie dotyczy</i>
Cel poboru wód	<i>Cele socjalno – bytowe, technologiczne</i>
Inne ustalenia określone w pozwoleniu	<i>Nie dotyczy</i>

### Objaśnienia:

<sup>1)</sup> Pozwolenie wodnoprawne albo pozwolenie zintegrowane.

<sup>2)</sup> Znak decyzji dotyczącej udzielenia pozwolenia wodnoprawnego albo pozwolenia zintegrowanego.

<sup>3)</sup> Uwzględnia się także pozwolenie zmieniające pozwolenie wodnoprawne albo pozwolenie zintegrowane.

<sup>4)</sup> Wody powierzchniowe lub wody podziemne.

<sup>5)</sup> Dotyczy wód podziemnych.

#### 4. Lokalizacja punktu poboru wody

Lp.	Określenie punktu poboru wód (nazwa lub numer) <sup>1)</sup>	Dane ewidencyjne (numer działki, obręb, gmina)	Współrzędne geodezyjne/geograficzne <sup>2)</sup>	Uwagi
1.	<i>Studnia nr 1 Rokietnica</i>	<i>dz. nr ewid. 326/21, obręb Rokietnica, gm. Rokietnica</i>	<i>Szerokość 52°30'30"/ długość 16°45'50"</i>	<i>brak</i>

#### Objaśnienia:

<sup>1)</sup> Jeżeli występuje kilka punktów poboru wód, wpisuje się dane dla każdego z tych punktów.

<sup>2)</sup> Podaje się współrzędne określone w pozwoleniu wodnoprawnym albo pozwoleniu zintegrowanym.

#### 5. Wyniki pomiarów ilości pobranych wód dla całego ujęcia<sup>1)</sup>

Tabela nr 4 Ilość pobranych wód w m<sup>3</sup>.

Doba (data) / M-ce	Lipiec	Sierpień	Wrzesień	Październik	Listopad	Grudzień
1	540	660	500	390	20	210
2	560	520	520	440	290	190
3	570	590	550	410	220	230
4	640	590	520	480	250	200
5	560	600	510	430	210	260
6	600	530	550	410	190	360
7	620	580	480	370	260	180
8	560	690	480	410	270	230
9	560	560	520	380	190	200
10	480	590	480	440	200	200
11	540	550	520	450	190	180
12	600	570	420	400	220	250
13	580	570	460	380	200	280
14	610	640	460	400	240	200
15	590	610	440	400	260	220
16	580	570	440	290	170	210
17	540	580	420	290	170	220
18	580	560	400	310	200	210
19	600	560	430	220	210	260
20	580	580	380	280	190	260
21	590	510	420	310	330	220
22	580	530	370	170	190	240
23	590	520	400	180	200	240
24	590	490	450	270	190	320
25	590	530	360	270	180	280
26	630	520	460	250	210	350
27	620	490	440	220	190	220
28	630	470	420	240	250	190
29	630	520	420	290	250	230
30	580	520	400	250	190	210
31	630	480		470		



Objaśnienia:

1) Pomiary ilości pobranych wód podaje się wyłącznie w zakresie wynikającym z pozwolenia wodnoprawnego albo pozwolenia zintegrowanego.

2) W przypadku pomiarów ciągłych należy podać ilość pobranych wód w ciągu doby.

**6. Dane przyrządu pomiarowego: <sup>1)</sup>**

Lp.	Nazwa, typ	Ważność legalizacji w okresie dokonywania pomiarów <sup>1)</sup>
1.	<i>Wodomierz MWN 80</i>	<i>TAK</i>

Objaśnienia:

1) Podaje się dane dla każdego przyrządu pomiarowego.

2) Wybór: tak albo nie.

**7. Dane kontaktowe do podmiotu korzystającego z usług wodnych<sup>1)</sup>**

*Monika Nowak - Napierała, tel. 61 8145 743, m.nowak-napierala@puk.com.pl*  
(numer telefonu lub adres poczty elektronicznej)

Objaśnienie:

<sup>1)</sup> Dane fakultatywne.

12.01.2022 r.  
(data)

  
.....  
(podpis)



# UKŁAD PRZEKAZYWANYCH WYNIKÓW POMIARÓW ILOŚCI POBRANYCH WÓD PODZIEMNYCH I WÓD POWIERZCHNIOWYCH

1. Wyniki pomiarów są przekazywane za okres: *II półrocze 2021*

2. Podmiot korzystający z usług wodnych

Podmiot	<i>Przedsiębiorstwo Usług Komunalnych Sp. z o.o.</i>
Adres:	
– miejscowość	<i>Bytkowo</i>
– kod pocztowy	<i>62-090</i>
– ulica, nr budynku, nr lokalu	<i>Topolowa 6</i>
– województwo	<i>wielkopolskie</i>
– powiat	<i>poznański</i>
– gmina	<i>Rokietnica</i>
REGON	<i>630808987</i>
Miejsce wykonywanej działalności:	
– nazwa zakładu	<i>Przedsiębiorstwo Usług Komunalnych Sp. z o.o.</i>
– adres zakładu	<i>ul. Topolowa 6 , Bytkowo</i>
– województwo	<i>wielkopolskie</i>
– powiat	<i>poznański</i>
– gmina	<i>Rokietnica</i>
Nazwa urządzenia wodnego służącego do ujmowania wody.	<i>Stacja Uzdatniania Wody w Rokietnicy przy ul. Szkolnej</i>

3. Informacje dotyczące pozwolenia, rodzaju pobranych wód i miejsca ich poboru

Rodzaj pozwolenia <sup>1)</sup>	<i>wodnoprawne</i>
Organ wydający pozwolenie	<i>Starosta Poznański</i>
Data wydania pozwolenia	<i>30.10.2012 r.</i>
Znak pozwolenia <sup>2)</sup>	<i>WŚ.6341.1.159.2012.V</i>
Znak pozwolenia zmieniającego (jeżeli dotyczy) <sup>2)</sup>	<i>-----</i>
Data rozpoczęcia obowiązywania pozwolenia	<i>30.10.2012 r.</i>
Okres obowiązywania pozwolenia <sup>3)</sup>	<i>29.10.2032 r.</i>
Rodzaj pobieranych wód <sup>4)</sup>	<i>Woda podziemna</i>
Głębokość urządzenia wodnego (jeżeli dotyczy) <sup>5)</sup>	<i>Studnia nr 1 – 162,0 m, Studnia nr 2 – 165,0 m,</i>
Nazwa (jeżeli dotyczy) i kod jednolitych części wód	<i>Woda podziemna</i>
Nazwa obszaru dorzecza	<i>Odra</i>
Nazwa regionu wodnego	<i>Warta</i>
Nazwa miejsca poboru wód powierzchniowych	<i>Nie dotyczy</i>
Cel poboru wód	<i>Zbiorowe zaopatrzenie ludności w wodę przeznaczoną do spożycia przez ludzi, jak również do innych celów (m.in. do celu zaopatrzenia podmiotów prowadzących działalność gospodarczą).</i>

Inne ustalenia określone w pozwoleniu	<i>Nie dotyczy</i>
---------------------------------------	--------------------

**Objaśnienia:**

- <sup>1)</sup> Pozwolenie wodnoprawne albo pozwolenie zintegrowane.
- <sup>2)</sup> Znak decyzji dotyczącej udzielenia pozwolenia wodnoprawnego albo pozwolenia zintegrowanego.
- <sup>3)</sup> Uwzględnia się także pozwolenie zmieniające pozwolenie wodnoprawne albo pozwolenie zintegrowane.
- <sup>4)</sup> Wody powierzchniowe lub wody podziemne.
- <sup>5)</sup> Dotyczy wód podziemnych.

**4. Lokalizacja punktu poboru wody**

Lp.	Określenie punktu poboru wód (nazwa lub numer) <sup>1)</sup>	Dane ewidencyjne (numer działki, obręb, gmina)	Współrzędne geodezyjne/geograficzne <sup>2)</sup>	Uwagi
1.	<i>Studnia nr 1</i>	<i>dz. nr ewid. 322/8, obręb Napachanie, gm. Rokietnica</i>	<i>N 58°24'100"/ E 36°19'400"</i>	<i>brak</i>
2.	<i>Studnia nr 2</i>	<i>dz. nr ewid. 323/15, obręb Napachanie, gm. Rokietnica</i>	<i>N 52°29'25"/ E 16°43'10"</i>	<i>brak</i>

**Objaśnienia:**

- <sup>1)</sup> Jeżeli występuje kilka punktów poboru wód, wpisuje się dane dla każdego z tych punktów.
- <sup>2)</sup> Podaje się współrzędne określone w pozwoleniu wodnoprawnym albo pozwoleniu zintegrowanym.

## 5. Wyniki pomiarów ilości pobranych wód dla całego ujęcia<sup>1)</sup>

Tabela nr 4 Ilość pobranych wód w m<sup>3</sup>.

<i>Doba (data) / M-ce</i>	<i>Lipiec</i>	<i>Sierpień</i>	<i>Wrzesień</i>	<i>Październik</i>	<i>Listopad</i>	<i>Grudzień</i>
1	140	830	350	330	410	590
2	170	290	320	310	360	390
3	170	300	360	390	370	320
4	520	530	310	530	370	290
5	570	460	390	420	380	310
6	350	540	410	370	100	440
7	590	1130	370	360	300	310
8	280	400	490	380	820	350
9	150	920	470	290	620	390
10	190	240	530	470	370	400
11	190	370	510	450	350	290
12	320	370	300	290	700	310
13	370	500	520	340	290	360
14	390	480	380	370	360	350
15	270	520	450	310	380	340
16	400	440	410	240	340	390
17	460	330	400	340	340	440
18	200	380	340	360	400	310
19	300	360	310	400	410	690
20	420	480	330	220	360	360
21	470	380	370	330	620	400
22	440	330	300	290	320	520
23	540	290	430	270	340	600
24	430	240	250	290	400	450
25	720	400	240	240	340	550
26	570	300	310	310	290	270
27	330	270	490	190	310	260
28	790	280	390	500	660	310
29	690	330	420	510	360	330
30	560	270	360	620	370	330
31	570	240		150		370

**Objaśnienia:**

1) Pomiar ilości pobranych wód podaje się wyłącznie w zakresie wynikającym z pozwolenia wodnoprawnego albo pozwolenia zintegrowanego.

2) W przypadku pomiarów ciągłych należy podać ilość pobranych wód w ciągu doby.

6. **Dane przyrządu pomiarowego:** <sup>1)</sup>

Lp.	Nazwa, typ	Ważność legalizacji w okresie dokonywania pomiarów <sup>1)</sup>
1.	<i>Wodomierz</i>	<i>TAK</i>

Objaśnienia:

- 1) Podaje się dane dla każdego przyrządu pomiarowego.
- 2) Wybór: tak albo nie.

7. **Dane kontaktowe do podmiotu korzystającego z usług wodnych**<sup>1)</sup>

*Monika Nowak - Napierala, tel. 61 8145 743, m.nowak-napierala@puk.com.pl*  
(numer telefonu lub adres poczty elektronicznej)

Objaśnienie:

<sup>1)</sup> Dane fakultatywne.

12.01.2022 r.  
(data)

PREZES ZARZĄDU  
*mgr inż. Michał Wieland*  
.....  
(podpis)