

UCHWAŁA NR V / 52 / 2003
RADY GMINY ROKIETNICA
z dnia 24 lutego 2003 roku

w sprawie: przystąpienia do sporządzenia miejscowego planu zagospodarowania przestrzennego w miejscowości Krzyszkowo dla części działki nr ewidencyjny 189/10 – tereny przeznaczone pod zabudowę mieszkaniową jednorodzinną oraz na cele usług publicznych.

Na podstawie art. 18 ust. 2 pkt. 15 ustawy z dnia 8 marca 1990r. – o samorządzie gminnym (tekst jednolity Dz. U. z 2001r. Nr 142 poz. 1591 z późniejszymi zmianami) oraz art. 12 ust 1 i 2 ustawy z dnia 7 lipca 1994r. – o zagospodarowaniu przestrzennym (tekst jednolity Dz. U. z 1999r. Nr 15 poz. 139 z późniejszymi zmianami)

Rada Gminy Rokietnica uchwala, co następuje:

§ 1. Przystępuje się do opracowania miejscowego planu zagospodarowania przestrzennego terenu części działki nr 189/10 – położonej w Krzyszkowie, obejmującego:

- ustalenia zawarte w § 2 niniejszej uchwały,
- granice obszarów objętych zmianą planu zaznaczonych na mapie stanowiącej załącznik graficzny.

§ 2. Ustalenia planu:

M – tereny przeznaczone pod zabudowę mieszkaniową jednorodzinną.

U – tereny przeznaczone na cele usług publicznych.

Zakres zmian obejmuje zmianę funkcji terenów przeznaczonych w miejscowym planie ogólnym zagospodarowania przestrzennego gminy Rokietnica pod użytkowanie rolnicze – na cele zabudowy mieszkaniowej oraz na cele sportu i rekreacji.

§ 3. Przeznaczenie w/w terenów jest zgodne z ustaleniami Studium uwarunkowań i kierunków zagospodarowania przestrzennego gminy Rokietnica uchwalonego w dniu 14 grudnia 1999 r. przez Radę Gminy Rokietnica.


§ 4. Wykonanie uchwały powierza się Wójtowi Gminy.

§ 5. Uchwała wchodzi w życie z dniem podjęcia.

§ 6. Uchwała podlega ogłoszeniu przez podanie do publicznej wiadomości na tablicy ogłoszeń Urzędu Gminy i tablicach ogłoszeń sołectw.

RADCA PRAWNY

mgr Zenon Kotarczyński

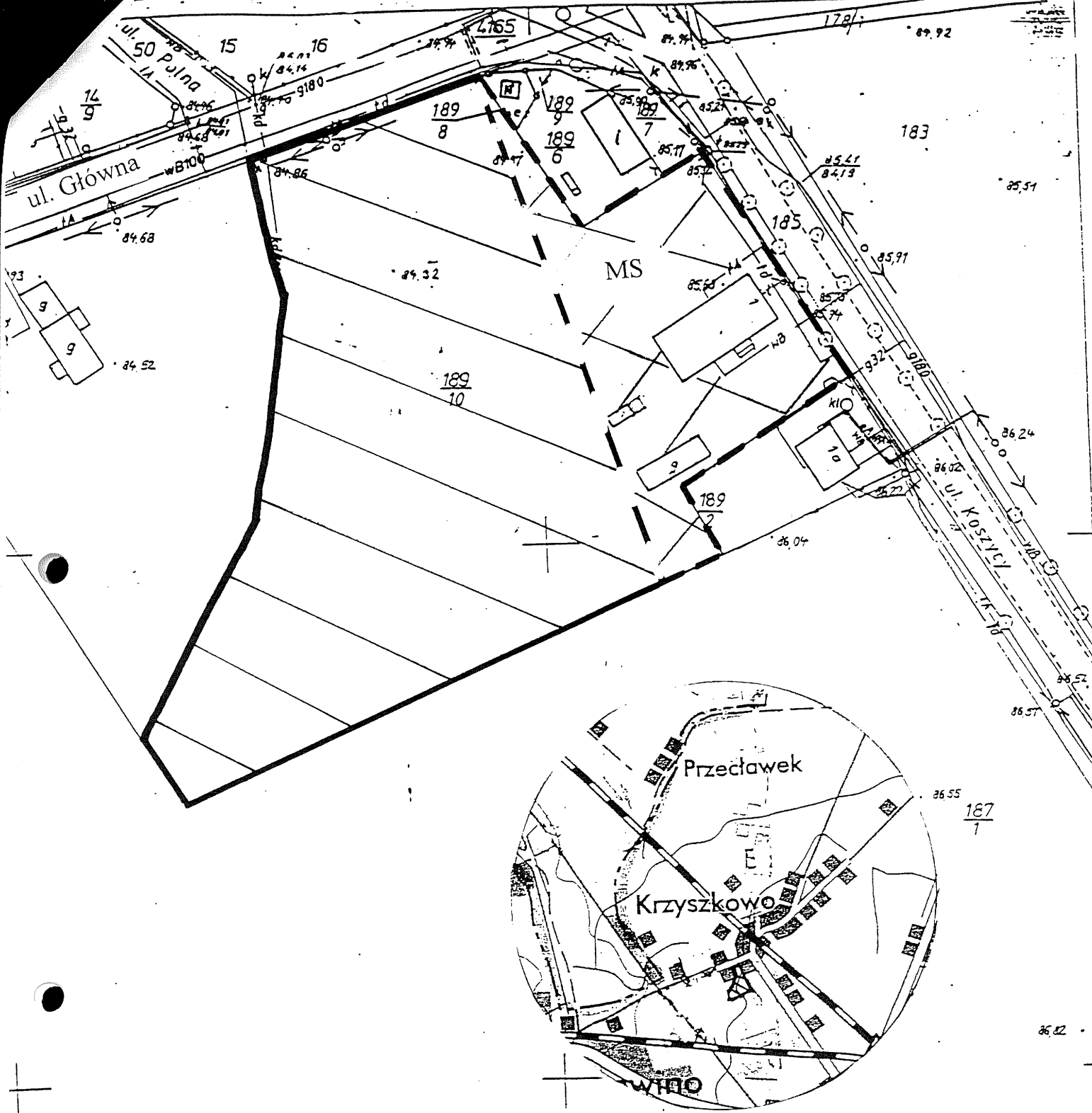

Przewodniczący Rady Gminy
mgr inż. Witold Bajerlein

UZASADNIENIE

Działka nr 189/10 stanowi własność gminy Rokietnica. W części terenu przeznaczonej pod zabudowę mieszkaniową, zabudowana jest budynkiem „Domu Nauczyciela” oraz budynkami gospodarczymi. W pozostałej części, teren użytkowany jest rolniczo. Zmiana przeznaczenia terenu dla części użytkowanej rolniczo z przeznaczeniem jej pod zabudowę mieszkaniową oraz na cele usług publicznych zgodna jest z ustaleniami zawartymi w Studium uwarunkowań i kierunków zagospodarowania przestrzennego gminy Rokietnica. Powyższe uzasadnia podjęcie niniejszej uchwały.

Przewodniczący Rady Gminy


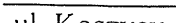
mgr inż. Witold Bajerlein



KRZYSZKOWO

Skala 1 : 1000

○ 5197

Legenda	
MS	zabudowa mieszkaniowa
	granica opracowania planu
	ul. Koszycy
	istniejące ulice

Przewodniczący Rady Gminy

mgr inż. Witold Bajerlein

Załącznik do uchwały
Rady Gminy Rokietnica
Nr V / 52 / 2003
z dnia 24 lutego 2003 r