

**UCHWAŁA NR XXXI/335/2001  
RADY GMINY ROKIETNICA  
z dnia 23 lutego 2001 roku**

**w sprawie:** przystąpienia do sporządzenia miejscowego planu zagospodarowania przestrzennego w miejscowości Pawłowice dla działek nr ewidencyjny 17, 18, 27, 47, 50, 51, 52, 53, 59/1, 59/2, 61, 64 oraz części działki nr ewidencyjny 60 i części działki nr ewidencyjny 63 – tereny przeznaczone pod Centrum Rekreacji i Sportu „Pawłowice”.

Na podstawie art. 18 ust. 2 pkt. 15 ustawy z dnia 8 marca 1990r.- o samorządzie gminnym ( Dz.U.Nr.13 poz.74 z 1996r. z późniejszymi zmianami ) oraz art. 12 ust. 1 i 2 ustawy z dnia 7 lipca 1994r.- o zagospodarowaniu przestrzennym ( Dz.U.Nr.15 poz. 139 z 1999r. z późniejszymi zmianami )

**Rada Gminy Rokietnica uchwala, co następuje:**

§ 1

Przystępuje do opracowania miejscowego planu zagospodarowania przestrzennego terenu dla działek nr 17, 50, 52, 59/1, 59/2, części działek nr 60 i 63 oraz działek nr 18, 27, 51, 64 (rowy) i działek nr 47, 53, 61 (drogi) – położonych w miejscowości Pawłowice, obejmującego:

- ustalenia zawarte w § 2 niniejszej uchwały,
- granice obszarów objętych zmianą planu zaznaczonych na mapie stanowiącej załącznik graficzny.

§ 2

Ustalenia planu:

**Ur** – tereny przeznaczone pod Centrum Rekreacji i Sportu „Pawłowice”.

Zakres zmian obejmuje zmianę funkcji terenów przeznaczonych w planie pod użytkowanie rolnicze – na cele urządzenia w pasie o szerokości ca 1000m (zaznaczonych na załączniku graficznym) Centrum Rekreacji i Sportu „Pawłowice”. Przeznaczenie w/w terenów jest zgodne z ustaleniami Studium uwarunkowań i kierunków zagospodarowania przestrzennego gminy Rokietnica uchwalonego w dniu 14 grudnia 1999r. przez Radę Gminy Rokietnica.

§ 3

Wykonanie uchwały powierza się Zarządowi Gminy.

§ 4

Uchwała wchodzi w życie z dniem podjęcia.

§ 5

Uchwała podlega ogłoszeniu przez podanie do publicznej wiadomości na tablicy ogłoszeń Urzędu Gminy i tablicach ogłoszeń sołectw.

*[Signature]*


PRZEWODNICZĄCY RADY GMINY  
*[Signature]*  
mgr inż. Józef Gawron

## UZASADNIENIE

Ustalenia zawarte w Studium uwarunkowań i kierunków zagospodarowania przestrzennego gminy Rokietnica dla terenu objętego niniejszą uchwałą przewidują dla dz. nr 17,50, 52, 59/1, 59/2 oraz części działek nr 60 i 63 w pasie o szerokości ca 1000m od ulicy Pawłowickiej, urządzenie Centrum Rekreacji i Sportu „Pawłowice”. Działki nr 47, 53, 61 stanowiące drogi oraz działki nr 18, 27, 51, 64 stanowiące rowy, jak również pozostałe części działek nr 60 i 63 zachowają swoje dotychczasowe przeznaczenie tj. pod użytkowanie rolnicze, drogi i rowy.

Działki nr 17,50, 52, 59/1, 59/2 oraz części działek nr 60 i 63 wymienione w uchwale stanowią własność Agencji Własności Rolnej Skarbu Państwa- Oddział Terenowy w Poznaniu. Pozostałe działki stanowią własność gminy Rokietnica. Oddział terenowy Agencji zobowiązuje się do pokrycia kosztów podkładów geodezyjnych, opracowań urbanistycznych oraz do przekazania na rzecz gminy dróg oraz terenów przeznaczonych w planie na cele publiczne. Powyższe uzasadnia podjęcie niniejszej uchwały.

PRZEWODNICZĄCY RADY GMINY

  
mgr inż. Józef Gawron

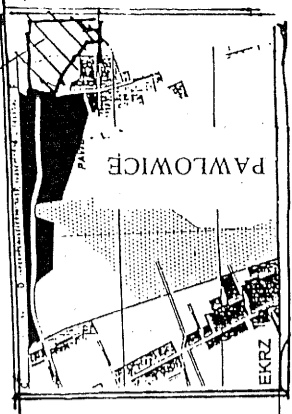
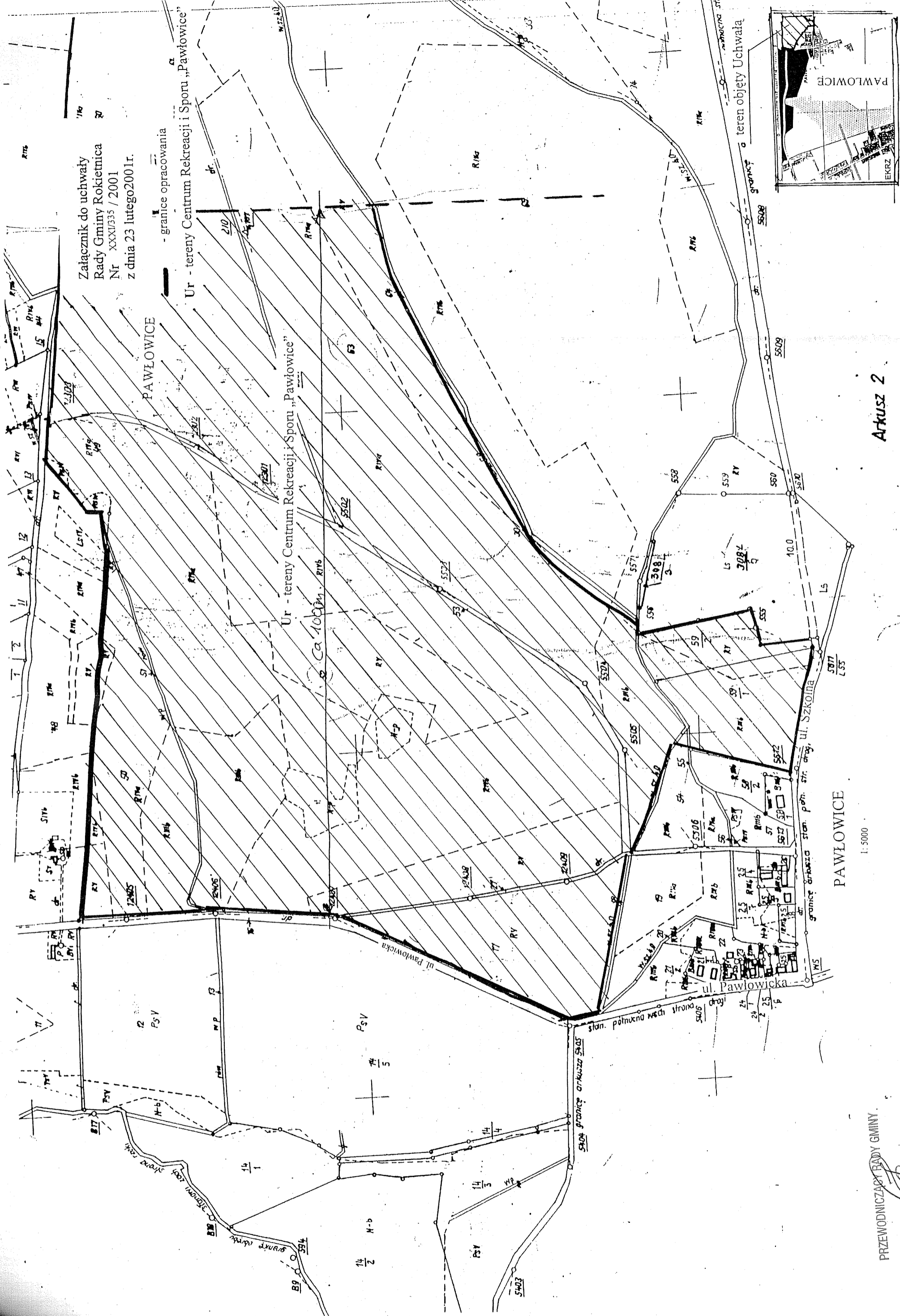
Załącznik do uchwały  
 Rady Gminy Rokietnica  
 Nr XXXI/335 / 2001  
 z dnia 23 lutego 2001r.

- granice opracowania

Ur - tereny Centrum Rekreacji i Sportu „Pawłowice”

Ur - tereny Centrum Rekreacji i Sportu „Pawłowice”

całkowicie R116



Arkusz 2

PAWŁOWICE

1:5000

PRZEWODNICZĄCY RADY GMINY  
 mgr inż. *[Signature]* Gawron