

**UCHWAŁA NR XXXI/340/2001
RADY GMINY ROKIETNICA
z dnia 23 lutego 2001 roku**

w sprawie: przystąpienia do sporządzenia miejscowego planu zagospodarowania przestrzennego w miejscowości Krzyszkowo dla działki nr ewidencyjny 246/4 i działki nr ewidencyjny 246/5 - terenów przeznaczonych pod zabudowę mieszkaniową jednorodzinną.

Na podstawie art. 18 ust. 2 pkt. 15 ustawy z dnia 8 marca 1990r.- o samorządzie gminnym (Dz.U.Nr.13 poz.74 z 1996r. z późniejszymi zmianami) oraz art. 12 ust. 1 i 2 ustawy z dnia 7 lipca 1994r.- o zagospodarowaniu przestrzennym (Dz.U.Nr.15 poz. 139 z 1999r. z późniejszymi zmianami)

Rada Gminy Rokietnica uchwala, co następuje:

§ 1

Przystępuje do opracowania miejscowego planu zagospodarowania przestrzennego terenu dla działek nr 246/4 i nr 246/5 – położonych w Krzyszkowie, obejmującego:

- ustalenia zawarte w § 2 niniejszej uchwały,
- granice obszarów objętych zmianą planu zaznaczonych na mapie stanowiącej załącznik graficzny.

§ 2

Ustalenia planu:

M - tereny przeznaczone pod zabudowę mieszkaniową jednorodzinną.

Zakres zmian obejmuje zmianę funkcji terenów przeznaczonych w planie pod użytkowanie rolnicze – na cele zabudowy mieszkaniowej jednorodzinnej.

Przeznaczenie w/w terenów jest zgodne z ustaleniami Studium uwarunkowań i kierunków zagospodarowania przestrzennego gminy Rokietnica uchwalonego w dniu 14 grudnia 1999r. przez Radę Gminy Rokietnica.

§ 3


Wykonanie uchwały powierza się Zarządowi Gminy.

§ 4

Uchwała wchodzi w życie z dniem podjęcia.

§ 5

Uchwała podlega ogłoszeniu przez podanie do publicznej wiadomości na tablicy ogłoszeń Urzędu Gminy i tablicach ogłoszeń sołectw.



PRZEWODNICZĄCY RADY GMINY

mgr inż. Józef Gawron

UZASADNIENIE

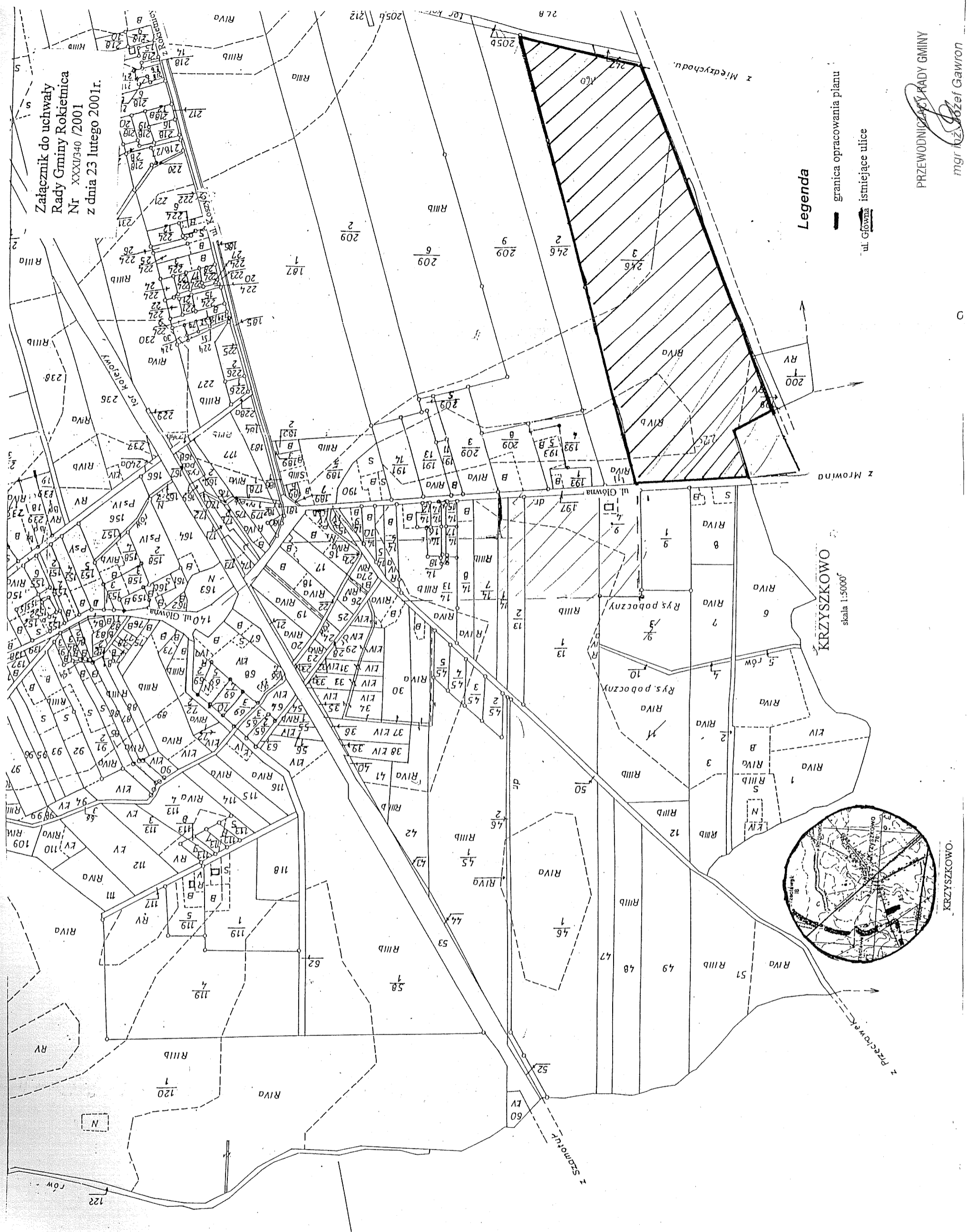
Ustalenia zawarte w Studium uwarunkowań i kierunków zagospodarowania przestrzennego gminy Rokietnica dla terenu objętego niniejszą uchwałą przewidują przeznaczenie pod zabudowę mieszkaniową jednorodzinną rozszerzającą obszar zabudowy mieszkaniowej w stosunku do obowiązującego planu zagospodarowania przestrzennego Uchwała NR XXVIII/103/92 z dn. 17.09.1992r.

Działki wymienione w uchwale stanowią własność prywatną wnioskodawcy. Teren przewidziany w zakresie planu posiada zapewnienie dostawy wody, prądu oraz odbioru ścieków dla nowopowstałych działek oraz usytuowany jest przy istniejącym uzbrojeniu. Powyższe uzasadnia podjęcie niniejszej uchwały.

PRZEWODNICZĄCY RADY GMINY

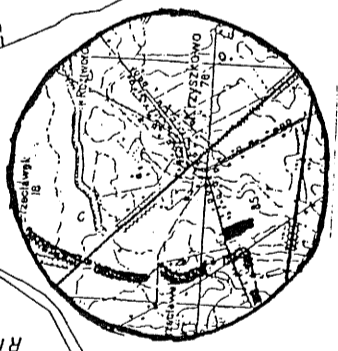

mgr inż. Józef Gawron

Załącznik do uchwały
Rady Gminy Rokietnica
Nr XXXI/340 /2001
z dnia 23 lutego 2001r.



Legenda

- granica opracowania planu
- ul. Główna istniejące ulice



KRZYSZKOWO
skala 1:5000'

PRZEWODNICZĄCY RADY GMINY
mgr inż. Józef Gawron

Gruntowy wsi Żydowo