

UCHWAŁA NR XXXIV/380/2001
RADY GMINY ROKIETNICA
z dnia 13 lipca 2001 roku

w sprawie : oddania nieruchomości gruntowej we wsi Rokietnica w użytkowanie wieczyste.

Na podstawie art. 18 ust. 2 pkt 9 lit. a ustawy z dnia 8 marca 1990 roku o samorządzie gminnym (tekst jednolity Dz. U. Nr 13 poz. 74 z 1996 roku z późniejszymi zmianami) w związku z art. 207 ust. 1 ustawy z dnia 21 sierpnia 1997 roku o gospodarce nieruchomościami (tekst jednolity Dz. U. Nr 46 poz. 543 z 2000 roku)

Rada Gminy uchwala, co następuje :

§ 1


- 1/ Wyraża zgodę na oddanie w użytkowanie wieczyste Energetyce Poznańskiej S.A. Zakładowi Dystrybucji Energii Rejonowi Dystrybucji w Szamotułach, ul. Nowowiejskiego 6 nieruchomości gruntowej położonej w Rokietnicy oznaczonej jako działka nr 183/3 o pow. 1 m² stanowiącej własność Gminy Rokietnica.
- 2/ Nieodpłatne przeniesienie własności budynku i innych urządzeń stacji transformatorowej MST – 553.

§ 2

Wykonanie uchwały powierza się Zarządowi Gminy.


§ 3

Uchwała wchodzi w życie z dniem podjęcia.


RADCA PRAWNY
mgr Zenon Kotaczyński

PRZEWODNICZKA RADY GMINY

mgr inż. Bożena Jędrzejczak

Za zgodność odpisu
z oryginału potwierdzam
23.07.2001
data
INSPEKTOR

Bożena Jędrzejczak

Uzasadnienie

Energetyka Poznańska S.A. Zakład Dystrybucji Energetyki Rejon Dystrybucji w Szamotułach złożył wniosek o oddanie w użytkowanie wieczyste gruntu położonego w Rokietnicy oraz nieodpłatne przeniesienie własności budynku i innych urządzeń stacji transformatorowej MST 553 na działce nr 183/3 położonej w Rokietnicy.

Zgodnie z art. 207 ustawy z dnia 21.08.1997r. o gospodarce nieruchomościami (tekst jednolity Dz. U. Nr 46 poz. 543 z 2000 roku) wnioskodawca udokumentował, że na w/w nieruchomości pobudował stację transformatorową i był posiadaczem nieruchomości w dniu 5.12.1990r. i 1.01.1998r.

Wobec powyższego, ze opinia Radcy Prawnego po analizie przedłożonych dokumentów jest pozytywna, podjęcie stosownej uchwały jest uzasadnione.

PRZEWODNICZĄCY RADY GMINY

Józef Gawron
mgr inż. Józef Gawron

Za zgodność odpisu

z oryginałem stwierdzam

13.07.2007 INSPEKTOR

data

podpis

Bożena Kurzejczak

OPIS I MAPA

Nr karty rejestrowej 707

Nr Księgi Wieczystej nie urządzona

Imię i nazwisko właściciela (nazwa): GMINA ROKIETNICA

WYPIS Z REJESTRU GRUNTÓW

| Obręb | Numer | | Bliższe określenie położenia | Rodzaj użytków | Klasa | Powierzchnia | | | | | | | |
|-----------------|-------|---------|------------------------------|----------------|-------|--------------|---|---|---------------------|----|---|----|----|
| | Mapy | Działki | | | | użytków | | | ogólna powierzchnia | | | | |
| | | | | | | ha | a | m | ha | a | m | | |
| Rokietnica | 4 | 183/3 | | Ba | | | | 0 | 00 | 01 | 0 | 00 | 01 |
| słownie : jeden | m\2 | | | | | | | | | | | | |

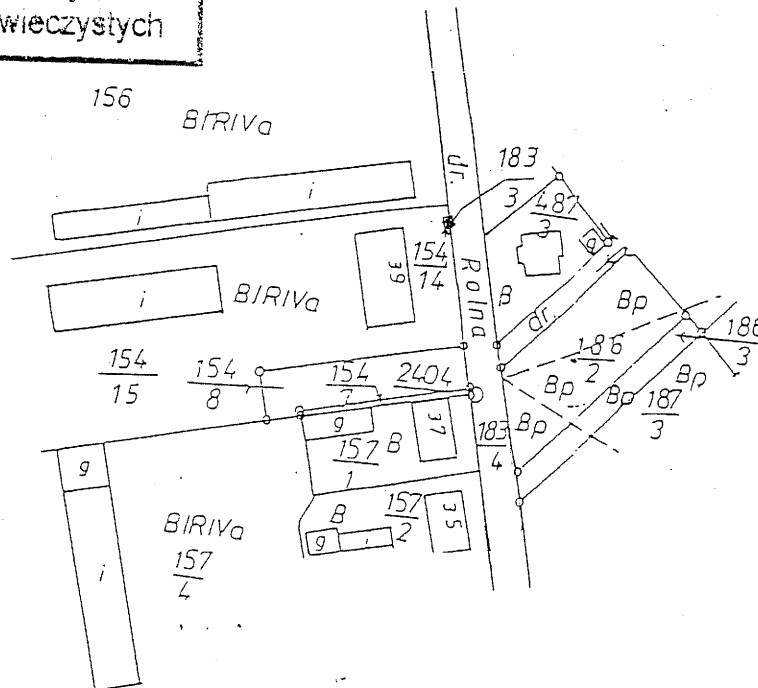
Uwaga: nr matrykuly -Art. 69/1 , T.K. -bez ozn. , parcela nr 64

MAPA

(odrys - wyrys z mapy ewidencyjnej)

Dokument niniejszy jest wrysem z mapy ewidencyjnej i jest przeznaczony do dokonywania wpisu w księgach wieczystych

Skala 1 : 2000



PRZEDSIĘBIORSTWO TECHNICZNE
 >>SANGO<<
 mgr inż. Grzegorz Nickel
 60-469 Poznań, ul. Limanowska 9
 tel. 821-35-90. 822-11-35

Zgodne z oryginałem

RADCA PRAWNY

Wojciech Ostapowicz

Sporządziła: Danuta Janas
 Nr zlecenia :1628 / 2001



Poznań dnia 12 MAR. 2001

Z upoważnienia
 STAROSTY POZNAŃSKIEGO
 mgr Włodzisław Dziurkiewicz

PRZEWODNICZĄCY RADY GMINY

mgr inż. Józef Gawron

Za zgodność odpisu

13.07.2001
 data
 INSPEKTOR

Bożena Wojciszak

