

**UCHWAŁA NR XXXV / 397 / 2001**  
**RADY GMINY ROKIETNICA**  
**z dnia 31 sierpnia 2001 roku**

**w sprawie:** zmiany uchwały Nr XXXIX/207/97 Rady Gminy Rokietnica z dnia 9 grudnia 1997r w sprawie przystąpienia do zmiany miejscowego planu zagospodarowania przestrzennego gminy Rokietnica w miejscowości Cerekwica działki nr 135/5 oraz działek nr 105/12, 105/21, 105/20, 105/19, 105/10, 105/8, 105/7, 105/6, 105/5, 105/4, 105/13, 105/14, 105/15, 105/22, 105/23, 105/17, 105/18, 131/1 i 131/2, 131a/4.

Na podstawie art.18 ust.2 pkt. 15 ustawy z dnia 8 marca 1990r – o samorządzie gminnym ( Dz. U. Nr 13 poz. 74 z 1996r z późniejszymi zmianami) oraz art. 12 ust.1 i 4 ustawy z dnia 7 lipca 1994r.- o zagospodarowaniu przestrzennym ( Dz.U.Nr.15 poz. 139 z 1999r. z późniejszymi zmianami )

**Rada Gminy Rokietnica uchwala, co następuje:**

§ 1

W Uchwale Nr XXXIX/207/97 Rady Gminy Rokietnica z dnia 9 grudnia 1997 roku w sprawie przystąpienia do zmiany miejscowego planu zagospodarowania przestrzennego gminy Rokietnica w miejscowości Cerekwica działki nr 135/5 oraz działek nr 105/12, 105/21, 105/20, 105/19, 105/10, 105/8, 105/7, 105/6, 105/5, 105/4, 105/13, 105/14, 105/15, 105/22, 105/23, 105/17, 105/18, 131/1 i 131/2, 131a/4 – wprowadza się następującą zmianę :  
w § 1 w pkt.2 po wyrazach „zabudowy lotniskowej” dopisuje się „a w przypadku działki nr 135/5 dodatkowo na cele zabudowy mieszkaniowej”.

§ 2

Pozostała treść uchwały Nr XXXIX/207/97 Rady Gminy Rokietnica z dnia 9 grudnia 1997r nie ulega zmianie.

§ 3


Wykonanie uchwały powierza się Zarządowi Gminy.

§4

Uchwała wchodzi w życie z dniem podjęcia.

§ 5

Uchwała podlega ogłoszeniu przez podanie do publicznej wiadomości na tablicy ogłoszeń Urzędu Gminy i tablicach ogłoszeń sołectw.


  
RADCA PRAWNY  
mgr Zenon Kołaczyński

PRZEWODNICZĄCY RADY GMINY  
  
mgr inż. Józef Gawron

## UZASADNIENIE

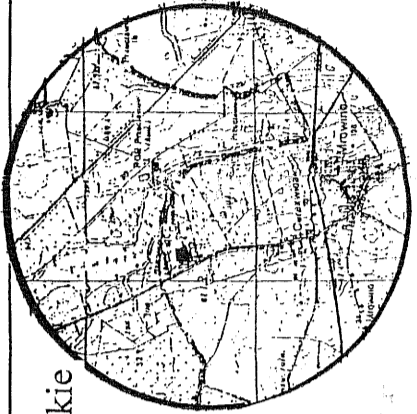
Teren zmiany planu obejmuje działkę nr 135/5, która stanowi własność prywatną. Zmiana przeznaczenia w/w działki z letniskowej na mieszkaniową i letniskową umożliwi zachowanie ładu przestrzennego. Z uwagi na bliskie położenie działek o podobnym przeznaczeniu uzasadnione jest podjęcie niniejszej uchwały.

PRZEWODNICZĄCY RADY GMINY

  
mg inż. Józef Gawron

Załącznik do uchwały  
Rady Gminy Rokietnica  
Nr XXXV/199/2001  
z dnia 31 sierpnia 2001r.

sunek  
kala



Jeziro Pamiątkowskie

grunty wsi F  
gmina Sza

PRZEWODNICZĄCY RADY GMINY  
mgr inż. Józef Gawron

