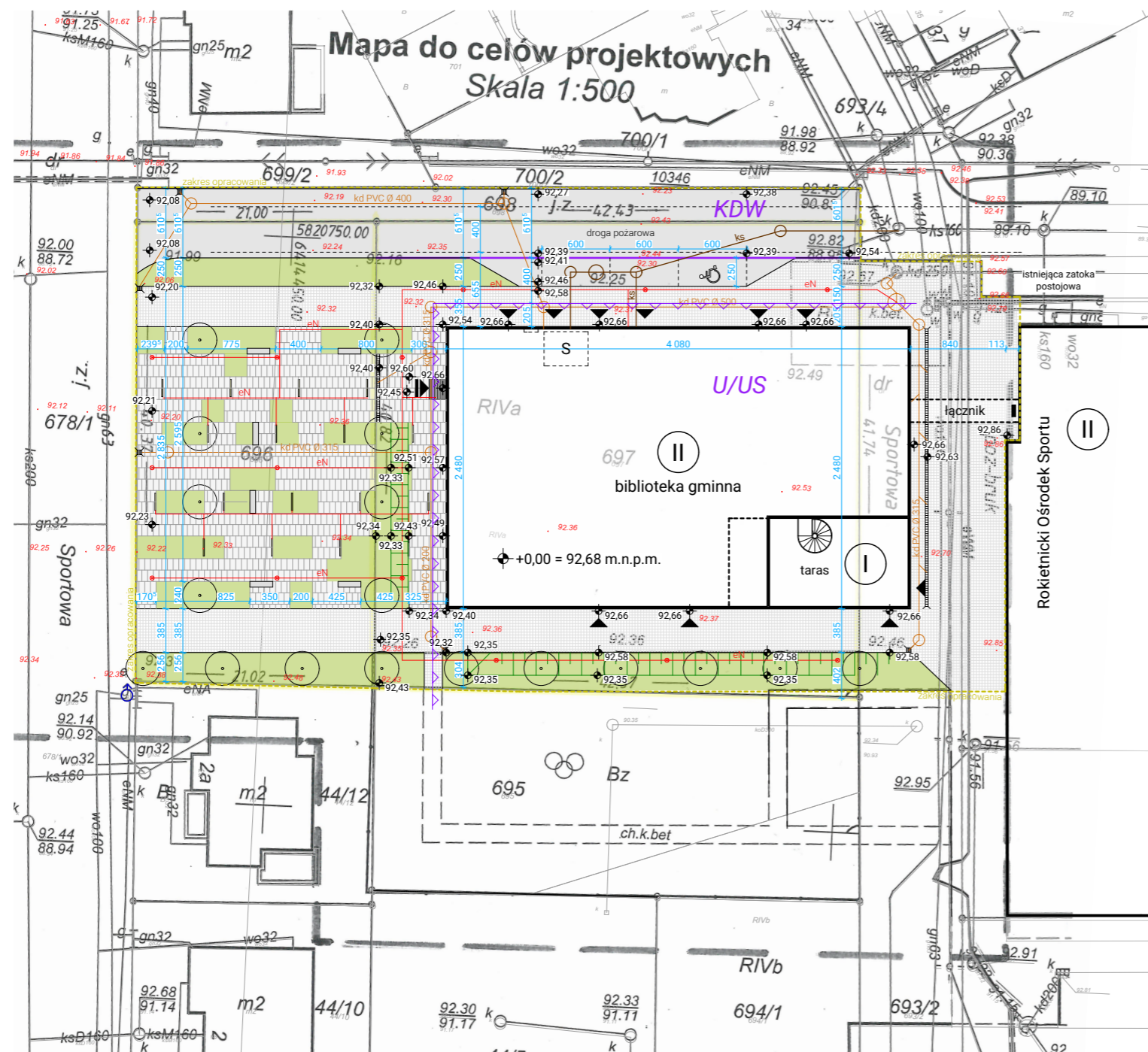
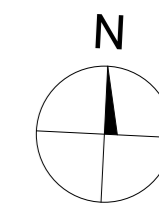


Mapa do celów projektowych

Skala 1:500



- UWAGI:**
1. Wszystkie zmiany w projekcie wymagają zgody Projektanta.
 2. Rozpatrywać łącznie z dokumentacją branżową oraz częścią opisową.
 3. Wszystkie wymiary sprawdzić na budowie.
 4. W przypadku stwierdzenia niezgodności lub błędów niezwłocznie powiadomić Projektanta.
 5. Rozpatrywać rysunki wyłącznie z najnowszymi rewizjami.
 6. Do realizacji przystąpić wyłącznie z kompletem dokumentacji projektu wykonawczego z jego rewizjami i aktualizacjami.

Jednostka projektowa:  **MENUO Julia Stryjska-Banaszak**
 Jelonek ul. Sosnowa 6, 62-002 Suchy Las
 NIP: 777-277-47-22, REGON: 301976366
 tel. 607 287 897 www.menuo.pl

Obiekt: **Biblioteka gminna z częścią handlowo-usługową**
 Rokietnica ul. Sportowa
 działki nr ewid.
 697, 698, 693/2 (część), 44/3 (część), 696 (część)
 obręb 0010 Rokietnica

Inwestor: **ROKIETNICKI OŚRODEK SPORTU Sp. z o.o.**
 ul. Szamotulska 29
 62-090 ROKIETNICA

Faza projektu: **PROJEKT WYKONAWCZY**

Branża: **ARCHITEKTURA**

Treść rysunku: **PROJEKT ZAGOSPODAROWANIA TERENU**

Główny Projektant: mgr inż. arch. Dominik Banaszak
 nr upr. 45/WPOKK/2013
uprawnienia do projektowania bez ograniczeń w specjalności architektonicznej





















Zespół projektowy: mgr inż. arch. Dominik Banaszak nr upr. 45/WPOKK/2013
 mgr inż. arch. Marcin Mleczak nr upr. WP-OIA/OKK/UpB/19/2011

Sprawdził: mgr inż. arch. Robert Broniarz
 nr upr. 7131/11/P/2005
uprawnienia do projektowania bez ograniczeń w specjalności architektonicznej

Data: **12.2016** Skala: **1:500**

Nr rys.: **PZT_01**

Legenda oznaczeń graficznych

-  zakres opracowania
-  nieprzekraczalna linia zabudowy
-  granica i oznaczenia obszarów MPZP
-  liczba kondygnacji
-  istniejące rzędne terenu
-  projektowane rzędne terenu
-  wejście główne do budynku
-  wejście do budynku / wejście techniczne
-  miejsce gromadzenia odpadów
-  projektowana instalacja wodociągowa
-  projektowana instalacja kanalizacji sanitarnej
-  projektowana instalacja kanalizacji deszczowej
-  projektowana instalacja elektryczna
-  projektowana instalacja teletechniczna
-  hydranty do zewnętrznego gaszenia pożaru
-  projektowane wpusty kanalizacji deszczowej
-  projektowane nasadzenia zieleni izolacyjnej
-  projektowane oświetlenie zewnętrzne - latarnie
-  projektowane oświetlenie posadzki placu
-  projektowane ławki

Bilans powierzchni (łącznie)	powierzchnia	[%]
pow. terenu w zakresie opracowania	3 273 m ²	100,00 %
powierzchnia zabudowy	1 031 m ²	31,50 %
droga - kostka betonowa szara	447 m ²	13,66 %
chodniki - kostka betonowa szara	854 m ²	26,09 %
plac - płyty betonowe 100x50cm szare	446 m ²	13,63 %
powierzchnia biologicznie czynna	520 m ²	15,89 %